

**യൂണിറ്റ് 27: സ്കൂൾവിക്കി - വഴികാട്ടിയും മാപ്പും ചേർക്കൽ**

വഴികാട്ടിയും മാപ്പും സ്കൂൾവിക്കിയിൽ അത്യാവശ്യമാണ്. വിദൂരദേശങ്ങളിൽ നിന്നും വരുന്നവർക്ക് വിദ്യാലയത്തിലെത്താൻ ഈ വിവരങ്ങൾ പ്രയോജനപ്പെടുന്നുണ്ട്.

ഗവ ഡി വി എച്ച് എസ് എസ് , ചാരമാംഗലം

വഴികാട്ടി [ തിരുത്തുക | മൂലരൂപം തിരുത്തുക ]

- ചേർത്തല - ആലപ്പുഴ നാഷണൽ ഹൈവേയിൽ തിരുവിഴ കവലയിൽ നിന്നും കിഴക്കോട്ട് 1 കിലോമീറ്റർ ഉള്ളിലായാണ് ഈ സ്കൂൾ സ്ഥിതി ചെയ്യുന്നത്.
- ചേർത്തല - ആലപ്പുഴ നാഷണൽ ഹൈവേയിൽ ചേർത്തലയിൽ നിന്ന് തെക്കോട്ട് 5 കിലോമീറ്റർ അകലെയും ആലപ്പുഴയിൽ നിന്ന് വടക്കോട്ട് 19 കിലോമീറ്റർ അകലെയുമാണ് തിരുവിഴ കവല
- ചേർത്തല കെ.എസ്.ആർ.ടി.സി ബസ് സ്റ്റാൻഡിൽ നിന്നും തിരുവിഴ - പുത്തനമ്പലം വഴിയുള്ള ബസിൽ സ്കൂളിന് മുന്നിൽ ഇറങ്ങാം , അത്തരത്തിലുള്ള ബസുകൾ എണ്ണത്തിൽ കുറവാണെന്നു മാത്രം
- ചേർത്തല - ആലപ്പുഴ ഓർഡിനറി കെ.എസ്.ആർ ടി സി ബസിൽ തിരുവിഴകവലയിൽ ഇറങ്ങി ഓട്ടോയിൽ യാത്ര ചെയ്തു സ്കൂളിൽ എത്താം
- സ്കൂളിന് ഏറ്റവും അടുത്തുള്ള റെയിൽവേ സ്റ്റേഷൻ തിരുവിഴ , എന്നാൽ അവിടെ പാസഞ്ചർ ട്രെയിനുകൾക്ക് മാത്രമേ സ്റ്റോപ്പുള്ളൂ , എക്സ്പ്രസ്സ് , സൂപ്പർ ഫാസ്റ്റ് ട്രെയിനുകളിൽ വരുന്നവർ ചേർത്തല / ആലപ്പുഴ റെയിൽവേ സ്റ്റേഷനുകളിലിറങ്ങി ബസിനു തിരുവിഴയിൽ എത്താവുന്നതാണ്

**വിദ്യാലയത്തിലേക്കെത്തുന്നതിന് രേഖപ്പെടുത്തിയ വഴി ശ്രദ്ധിക്കുക**

**വഴി രേഖപ്പെടുത്തൽ**

- പ്രധാന പട്ടണത്തിൽ നിന്നും റോഡ് മാർഗ്ഗം എങ്ങനെ വിദ്യാലയത്തിലെത്താമെന്ന് രേഖപ്പെടുത്തണം.
- തീവണ്ടി വഴി യാത്ര ചെയ്യുന്നവർക്ക് എങ്ങനെ വിദ്യാലയത്തിലെത്താമെന്ന് രേഖപ്പെടുത്തണം
- വിമാനത്താവളത്തിൽ നിന്നുള്ള മാർഗ്ഗം ഉണ്ടെങ്കിൽ രേഖപ്പെടുത്താം.
- Openstreetmap.org സങ്കേതമുപയോഗിച്ച് സ്കൂളിന്റെ സ്ഥാനം കൃത്യമായി രേഖപ്പെടുത്തണം.

ഏതാനും വിദ്യാലയ താളുകളിൽ, താഴെക്കാണുന്നപോലെ പിഴവുകൾ ഉണ്ട്. അവ പരിഹരിക്കണം.

### ജി.എൽ.പി.എ.സ്. കോട്ടുളി.

വഴികാട്ടി [ തിരഞ്ഞുക | മൂലരൂപം തിരഞ്ഞുക ]

വീദ്യാലയത്തിലേക്ക് എത്തുന്നതിനുള്ള മാർഗ്ഗങ്ങൾ

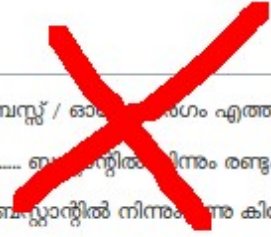
- കോഴിക്കോട് ബസ്സ്റ്റാന്റിൽ നിന്ന് 7കി.മി. അകലം



സ്കൂളിലേക്കെത്താനുള്ള വഴി ഇങ്ങനെ അവ്യക്തമാവരുത്

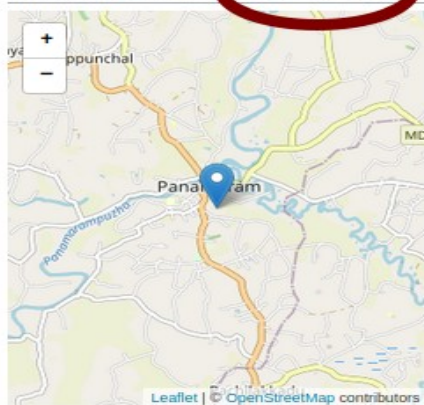
വഴികാട്ടി [ തിരഞ്ഞുക | മൂലരൂപം തിരഞ്ഞുക ]

- ..... റെയിൽവെ സ്റ്റേഷനിൽ നിന്നും ബസ്സ് / ഓട്ടോ / ട്രാക്ടർ എത്താം. (മൂന്നുകിലോമീറ്റർ)
- ..... തീരദേശപാതയിലെ ..... ബസ്സ് സ്റ്റാന്റിൽ നിന്നും രണ്ടുകിലോമീറ്റർ
- നാഷണൽ ഹൈവെയിൽ ..... ബസ്സ്റ്റാന്റിൽ നിന്നും ..... കിലോമീറ്റർ - ഓട്ടോ മാർഗ്ഗം എത്താം



സ്കൂളിലേക്കെത്താനുള്ള വഴി ഇങ്ങനെ അപൂർണ്ണമാവരുത്

വഴികാട്ടി [ തിരഞ്ഞുക | മൂലരൂപം തിരഞ്ഞുക ]



- ബസ് സ്റ്റാന്റിൽനിന്നും 1 കി.മി അകലം.
- -- സ്ഥിതിചെയ്യുന്നു.



സ്കൂളിലേക്കെത്താനുള്ള വഴി ഇങ്ങനെ അവ്യക്തവും അപൂർണ്ണവുമാവരുത്. പ്രത്യേക Text Box വേണ്ടതില്ല

```

==വഴികാട്ടി==
{{ class="infobox collapsible collapsed" style="clear:left, width:50%, font-size:90%,"
| style="background: #ccf, text-align: center, font-size:99%," |
|-
|style="background-color:#A1C2CF, " | "വിദ്യാലയത്തിലേക്ക് എത്തുന്നതിനുള്ള മാർഗ്ഗങ്ങൾ"
|{ cellpadding="2" cellspacing="0" border="1" style=" border-collapse: collapse; border: 1px #BEE8F1 solid; font-size: small "
* ബസ് സ്റ്റാന്റിൽനിന്നും 1 കി.മി അകലം.
|----
* -- സ്ഥിതിചെയ്യുന്നു.
|}
|}
<!-- #multimaps:എന്നതിനുശേഷം സ്കൂൾ സ്ഥിതിചെയ്യുന്ന പ്രദേശത്തിന്റെ ശരിയായ അക്ഷാംശവും രേഖാംശവും (കോമയിട്ട് വേർതിരി
{{#multimaps:11.736983, 76.074789 |zoom=13}}
<!--visbot verified-chills-->

```

**Extra HTML കോഡുകൾ ഉപയോഗിക്കേണ്ടതില്ല**

### തിരുത്തുന്ന താൾ:- ജി.എൽ.പി.എസ്.ആര്യൻകാവ് (ഉപവിഭാഗം)

```

B I   > വിപുലം > പ്രത്യേക ലിപികൾ > സഹായം
==വഴികാട്ടി==
{{ class="infobox collapsible collapsed" style="clear:left, width:50%, font-size:90%,"
| style="background: #ccf, text-align: center, font-size:99%," |
|-
|style="background-color:#A1C2CF, " | "വിദ്യാലയത്തിലേക്ക് എത്തുന്നതിനുള്ള മാർഗ്ഗങ്ങൾ"
|{ cellpadding="2" cellspacing="0" border="1" style=" border-collapse: collapse; border: 1px #BEE8F1 solid; font-size: small "
* ബസ് സ്റ്റാന്റിൽനിന്നും 1 കി.മി അകലം.
|----
* -- സ്ഥിതിചെയ്യുന്നു.
|}
|}
<!-- #multimaps:എന്നതിനുശേഷം സ്കൂൾ സ്ഥിതിചെയ്യുന്ന പ്രദേശത്തിന്റെ ശരിയായ അക്ഷാംശവും രേഖാംശവും (കോമയിട്ട് വേർതിരിച്ച്) നൽകുക. -->
{{#multimaps:11.736983, 76.074789 |zoom=13}}

```

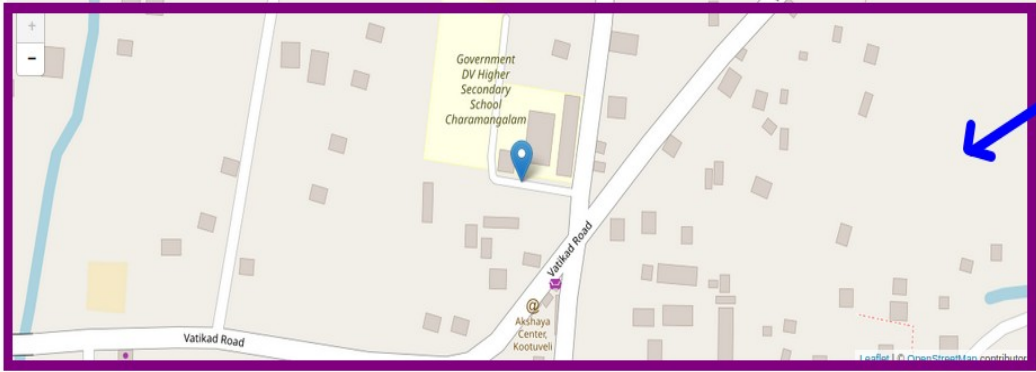
**Extra HTML കോഡുകൾ ഉണ്ടെങ്കിൽ നീക്കം ചെയ്യാം**

ഗവ ഡി വി എച്ച് എസ് എസ് , ചാരമാംഗലം



വഴികാട്ടി [ തിരഞ്ഞുക | മൂലരൂപം തിരഞ്ഞുക ]

- ചേർത്തല - ആലപ്പുഴ നാഷണൽ ഹൈവേയിൽ തിരുവിഴ കവലയിൽ നിന്നും കിഴക്കോട്ട് 1 കിലോമീറ്റർ ഉള്ളിലായാണ് ഈ സ്കൂൾ സ്ഥിതി ചെയ്യുന്നത്.
- ചേർത്തല - ആലപ്പുഴ നാഷണൽ ഹൈവേയിൽ ചേർത്തലയിൽ നിന്ന് തെക്കോട്ട് 5 കിലോമീറ്റർ അകലെയും ആലപ്പുഴയിൽ നിന്ന് വടക്കോട്ട് 19 കിലോമീറ്റർ അകലെയുമാണ് തിരുവിഴ കവല
- ചേർത്തല കെ.എസ്.ആർ.ടി.സി ബസ് സ്റ്റാന്റിലിൽ നിന്നും തിരുവിഴ - പുത്തനമ്പലം വഴിയുള്ള ബസിൽ സ്കൂളിന് മുന്നിൽ ഇറങ്ങാം , അത്തരത്തിലുള്ള ബസുകൾ എണ്ണത്തിൽ കുറവുവെന്നു മാത്രം
- ചേർത്തല - ആലപ്പുഴ ഓർഡിനറി കെ.എസ്.ആർ ടി സി ബസിൽ തിരുവിഴകവലയിൽ ഇറങ്ങി ഓട്ടോയിൽ യാത്ര ചെയ്തു സ്കൂളിൽ എത്താം
- സ്കൂളിന് ഏറ്റവും അടുത്തുള്ള റെയിൽവേ സ്റ്റേഷൻ തിരുവിഴ , എന്നാൽ അവിടെ പാസഞ്ചർ ട്രെയിനുകൾക്ക് മാത്രമേ സ്റ്റോപ്പുള്ളൂ , എക്സ്പ്രസ്സ് , സൂപ്പർ പാസ്റ്റ് ട്രെയിനുകളിൽ വരുന്നവർ ചേർത്തല / ആലപ്പുഴ റെയിൽവേ സ്റ്റേഷനുകളിലിറങ്ങി ബസിനു തിരുവിഴയിൽ എത്താവുന്നതാണ്



ലളിതമായ ഘടനയിൽ, വിദ്യാലയത്തിലേക്കെത്താനുള്ള വഴികൾ രേഖപ്പെടുത്തുക

### Openstreet Map ചേർക്കൽ

ഭൂരിഭാഗം വിദ്യാലയങ്ങളുടെയും പേജിൽ Map ചേർത്തിട്ടുണ്ട്. [openstreetmap.org](http://openstreetmap.org) യിൽ മുൻപ് ലഭ്യമല്ലാതിരുന്നതോ ശ്രദ്ധയിൽപ്പെടാതിരുന്നതോ ആയതോ cordinates നൽകിയതിൽ പിഴവുവന്നതോ ആയ കാരണങ്ങളാൽ, ചില വിദ്യാലയങ്ങളിൽ മാപ് ഇല്ലായെന്നുവരാം. ഇവയിൽ മാപ് ചേർക്കുന്നതിനുള്ള മാർഗ്ഗമാണ് താഴെ വിവരിക്കുന്നത്.

[ജി.എൽ.പി.എ.സ്. ചെലവൂർ](#) പേജിൽ മാപ് ചേർക്കുന്നതെങ്ങനെയെന്ന് പരിശോധിക്കാം.

വഴികാട്ടി [ തിരഞ്ഞുക | മൂലരൂപം തിരഞ്ഞുക ]

---

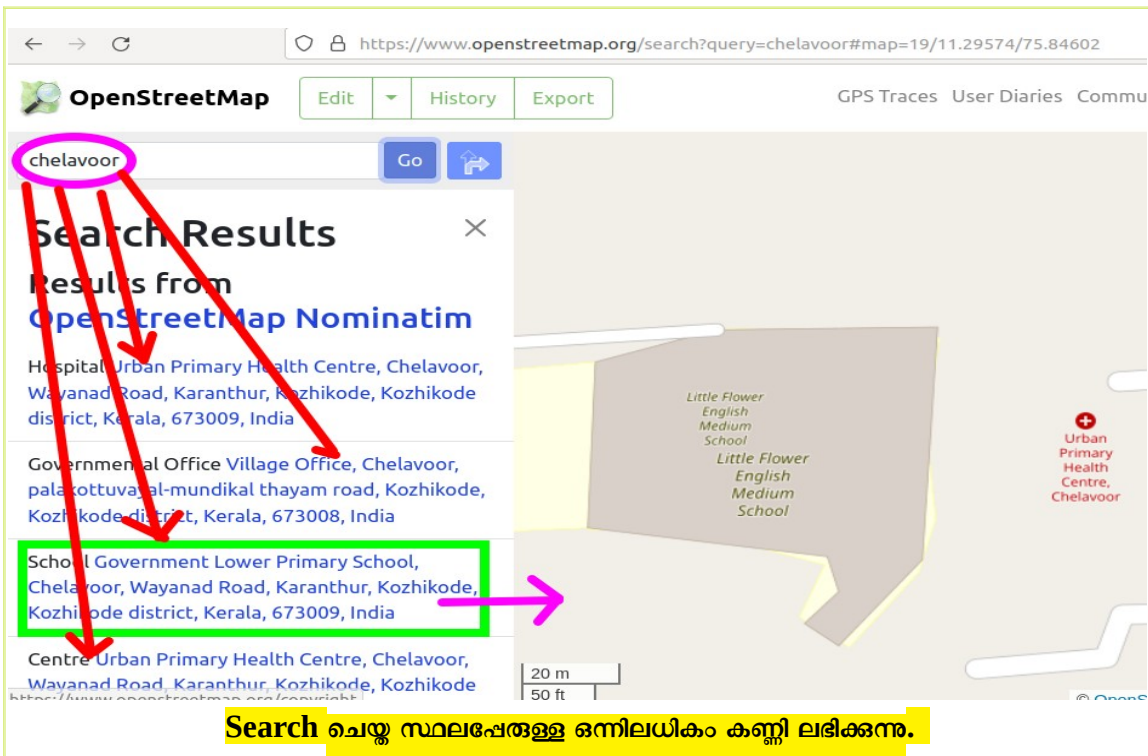
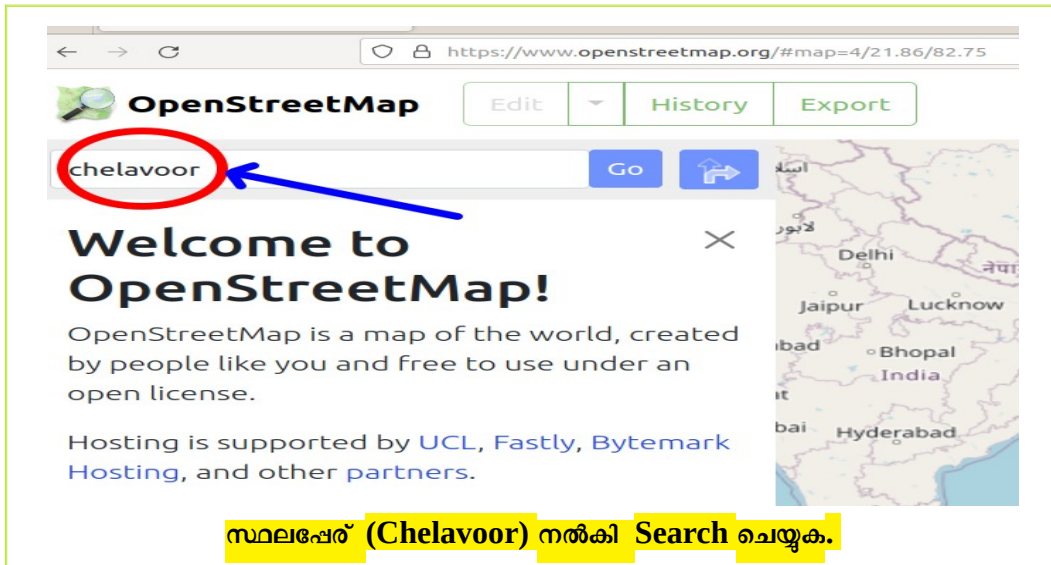
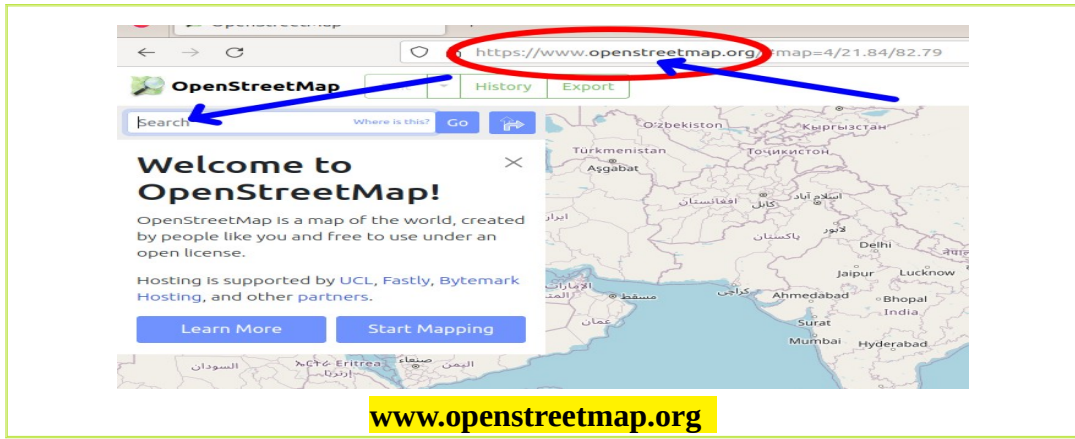
- കോഴിക്കോട് ബസ്സ്റ്റാന്റിൽ നിന്ന് 7കി.മീ. അകലെയുമാണ്

---

വർഗ്ഗങ്ങൾ (+): അപൂർണ്ണമായ വഴികാട്ടിയുള്ള ലേഖനങ്ങൾ | കോഴിക്കോട് വിദ്യാഭ്യാസ ജില്ലയിലെ വിദ്യാലയങ്ങൾ

**നിലവിൽ Map ചേർത്തിട്ടില്ല**

[openstreetmap.org](http://openstreetmap.org) തുറക്കുക



OpenStreetMap

Results from  
**OpenStreetMap Nominatim**

Hospital Urban Primary Health Centre, Chelavoor, Wayanad Road, Karanthur, Kozhikode, Kozhikode district, Kerala, 673009, India

Governmental Office Village Office, Chelavoor, palakottuvayal-mundikal thayam road, Kozhikode, Kozhikode district, Kerala, 673008, India

**School Government Lower Primary School, Chelavoor, Wayanad Road, Karanthur, Kozhikode, Kozhikode district, Kerala, 673009, India**

Centre Urban Primary Health Centre, Chelavoor, Wayanad Road, Karanthur, Kozhikode, Kozhikode district, Kerala, 673571, India

More results

ഉദ്ദേശിച്ച ഫലം കിട്ടുന്നില്ലെങ്കിൽ More results ക്ലിക്ക് ചെയ്യുക.

സ്ഥലപ്പേര് വ്യത്യസ്ത Spelling ഉപയോഗിച്ച് search ചെയ്യേണ്ടിവന്നേക്കാം.

(Eg: Chelavur, Chilavoor, Chilavur .....)

Government Lower Primary School, Chelavoor

Govt Lower Primary School, Chelavoor

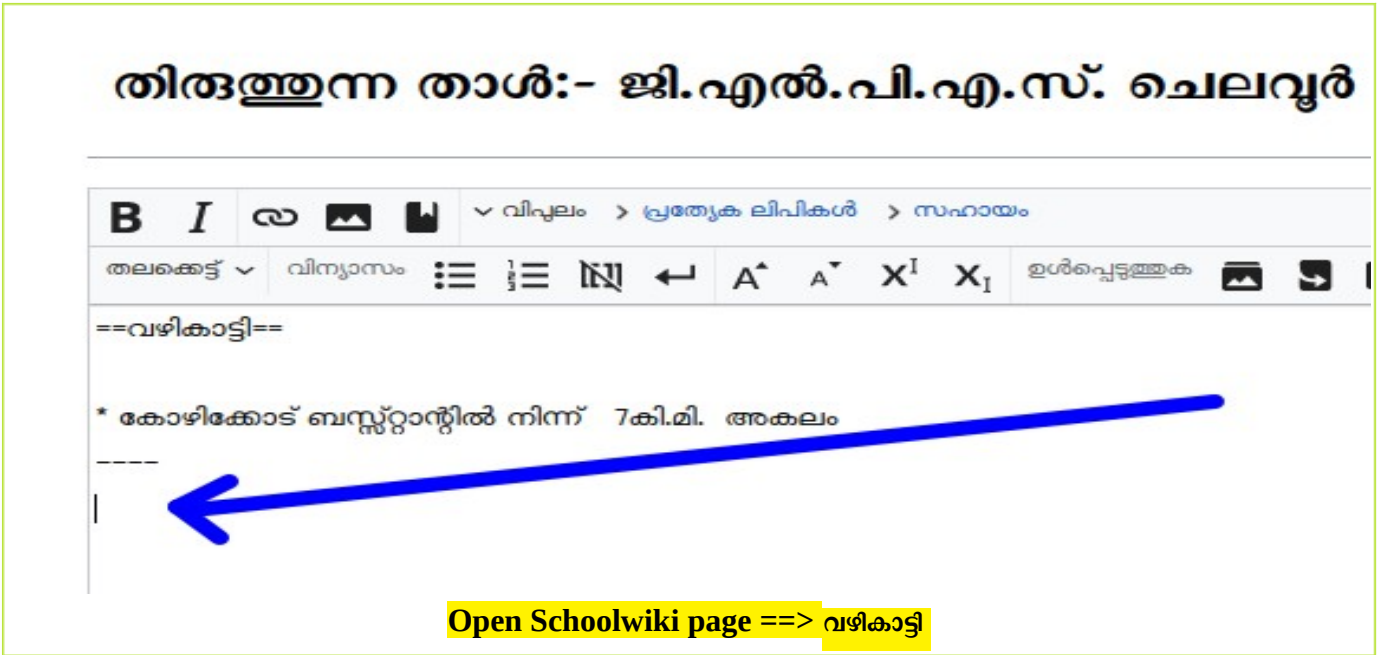
Directions from here

Directions to here

Show address

Centre map here

Right click on the Link ==> Show Address



#multimaps: എന്നതിനുശേഷം അക്ഷാംശവും രേഖാംശവും (കോമയിട്ട് വേർതിരിച്ച്) നല്കുക. Zoom=18 നൽകുന്നതാണ് ഉചിതം.

ഉദാ: {{#multimaps:11.792681, 75852605 | zoom=18}}

Browser address bar: > വിദ്യാലയം > പ്രത്യേക ലിപികൾ > സഹായം

==വഴികാട്ടി==

**{{#multimaps: }}** (#multimaps:എന്നതിനുശേഷം സ്കൂൾ സ്ഥിതിചെയ്യുന്ന പ്രദേശത്തിന്റെ ശരിയായ അക്ഷാംശവും രേഖാംശവും (കോമയിട്ട് വേർതിരിച്ച്) നൽകുക.

**Cordinates ഇവിടെ ചേർക്കണം**

**{{#multimaps:11.29721,75.85293 | zoom=18}}**

Coordinates      Pipe      zoom size

**coordinates + pipe sign + zoom=18**

● സേവ് ചെയ്യുക

വഴികാട്ടി [ തിരുത്തുക | മൂലരൂപം തിരുത്തുക ]

- കോഴിക്കോട് - വയനാട് റോഡിൽ കാരന്തൂർ
- കോഴിക്കോട് നിന്നും 8 കി.മീറ്റർ ദൂരം.

**Map added correctly**



കുറിപ്പ്:

എല്ലാ വിദ്യാലയത്തിന്റേയും പേജിൽ Map അത്യാവശ്യമായും ചേർക്കണം. ഏതെങ്കിലും സ്കൂൾപേജിൽ map ഇല്ലാതെ വരികയും Openstreetmap.org യിൽ നിന്ന് coordinates എടുത്ത് വഴികാട്ടിയിൽ ചേർക്കുന്ന പ്രവർത്തനം സാങ്കേതികമായി ബുദ്ധിമുട്ട് ഉണ്ടാക്കുകയും ചെയ്യുന്നുവെങ്കിൽ, Schoolwiki HelpDesk ന്റെ ശ്രദ്ധയിൽപ്പെടുത്തുക. ഇക്കാര്യം കാര്യനിർവ്വാഹകരെ അറിയിക്കുന്നതിന്, സ്കൂൾ പേജിൽ **{{map}}** എന്ന ഫലകം ചേർക്കുകയാണ് ചെയ്യേണ്ടത്.

**തിരുത്തുന്ന താൾ: എ.എൽ.പി.എസ്. മക്കട**

---

**B I** വിപുലം പ്രത്യേക ലിപികൾ സഹായം

തലക്കെട്ട് വിന്യാസം A^ A^ X<sup>I</sup> X<sub>I</sub> ഉൾപ്പെടുത്തുക

**{{Map}}**

പേജ് ഇറന്ന് **{{map}}** എന്ന് ചേർത്ത് സേവ് ചെയ്യുക

**എ.എൽ.പി.എസ്. മക്കട**

---

<https://schoolwiki.in/sw/177t> ഇംഗ്ലീഷ് വിലാസം പ്രദർശിപ്പിക്കുക

ഈ താളിന്റെ വഴികാട്ടി എന്ന തലക്കെട്ടിനുതാഴെ സ്കൂളിന്റെ ലൊക്കേഷൻ കാണിക്കുന്നതിന് മാപ്പ് ചേർക്കാമോ?

ലൊക്കേഷൻ ചേർക്കൽ എങ്ങനെ ചെയ്യാമെന്ന് വിവരിക്കുന്ന **സഹായതാൾ ഇവിടെയുണ്ട്**.

മാപ്പ് ചേർത്തശേഷം **{{map}}** എന്ന ഫലകം താളിൽ നിന്ന് നീക്കം ചെയ്യാവുന്നതാണ്.

സഹായം ആവശ്യമെങ്കിൽ ഉപജില്ലാ ചുമതല വഹിക്കുന്ന **കാര്യനിർവാഹകരെ** ബന്ധപ്പെടാവുന്നതാണ്.

ഇത്തരമൊരു സന്ദേശം പേജിൽ ചേർക്കപ്പെടും

**വർഗ്ഗം:വഴികാട്ടിയിൽ മാപ്പ് കൃത്യമാക്കേണ്ടുന്ന ലേഖനങ്ങൾ**

- എ.എൽ.പി.എസ്. പാലത്ത്
- എ.എൽ.പി.എസ്. ബദിരൂർ
- എ.എൽ.പി.എസ്. മക്കട
- എ.എൽ.പി.എസ്. മക്കട വെസ്റ്റ്
- എ.എൽ.പി.എസ്. മനത്താനത്ത്
- എസ്. ഡി. എസ്. എം. ഇ. എം. സ്കൂൾ
- എസ്.എൻ. യു.പി.എസ്.പിറവത്തൂർ
- എൻ. എസ്. എസ്. കെ. എൽ. പി. എസ്. പള്ളിക്കൽ
- ജി.എസ്.പി.എസ്.ആവണിശരം
- ജി.എൽ.പി.എസ്.ഐക്കരക്കോണം
- ജി.എൽ.പി.എസ്.ചേകം
- ജി.എൽ.പി.എസ്.നെല്ലിപ്പള്ളി
- ജി.ഡബ്ല്യു.എൽ.പി.എസ്.അരുവിത്തറ
- ജി.ഡബ്ല്യു.എൽ.പി.എസ്.ആവണിശരം
- ജി.ഡബ്ല്യു.യു.പി.എസ്.ഒറ്റക്കൽ
- ജി.യു.പി.എസ്.പൂങ്കുളത്തി

**കാര്യനിർവ്വാഹകർക്ക് ഇത്തരം വിദ്യാലയങ്ങളുടെ പട്ടിക ലഭിക്കും**

## Video Tutorial

മുഴുവൻ യൂണിറ്റുകളുടേയും pdf ഫയലുകളും പ്രവർത്തനങ്ങൾ വിശദീകരിക്കുന്ന വീഡിയോ ഫയലുകളും ഇവിടെക്കാണാം

- പരിശീലനത്തിൽ പങ്കെടുക്കുന്നവർ ഇവിടെ രജിസ്റ്റർ ചെയ്യുക.
- ജില്ലയുടെ വാട്സ്ആപ്പ് ഗ്രൂപ്പിൽ ചേരുന്നതിന് ഇവിടെ സൗകര്യമുണ്ട്.
- സാങ്കേതിക സഹായത്തിന് : SchoolwikiHelpDesk സന്ദർശിക്കുക.